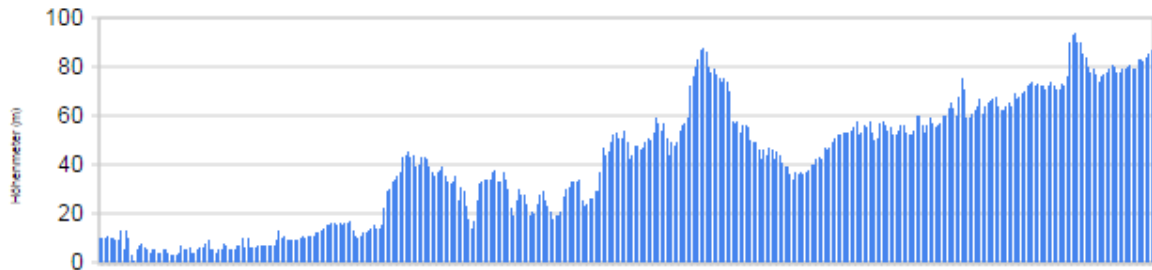


# Roadbook zum 3. ZOE Treffen

## Geesthacht – Velden (Wörthersee)

### Etappe 1



Steigung: 475 Hm, Gefälle: 397 Hm, maximale Höhe: 94 m

(Der Graph zeigt die Oberfläche der Erde, Tunnel o.ä. können gegenwärtig leider nicht berücksichtigt werden)

### Zusammenfassung der Route

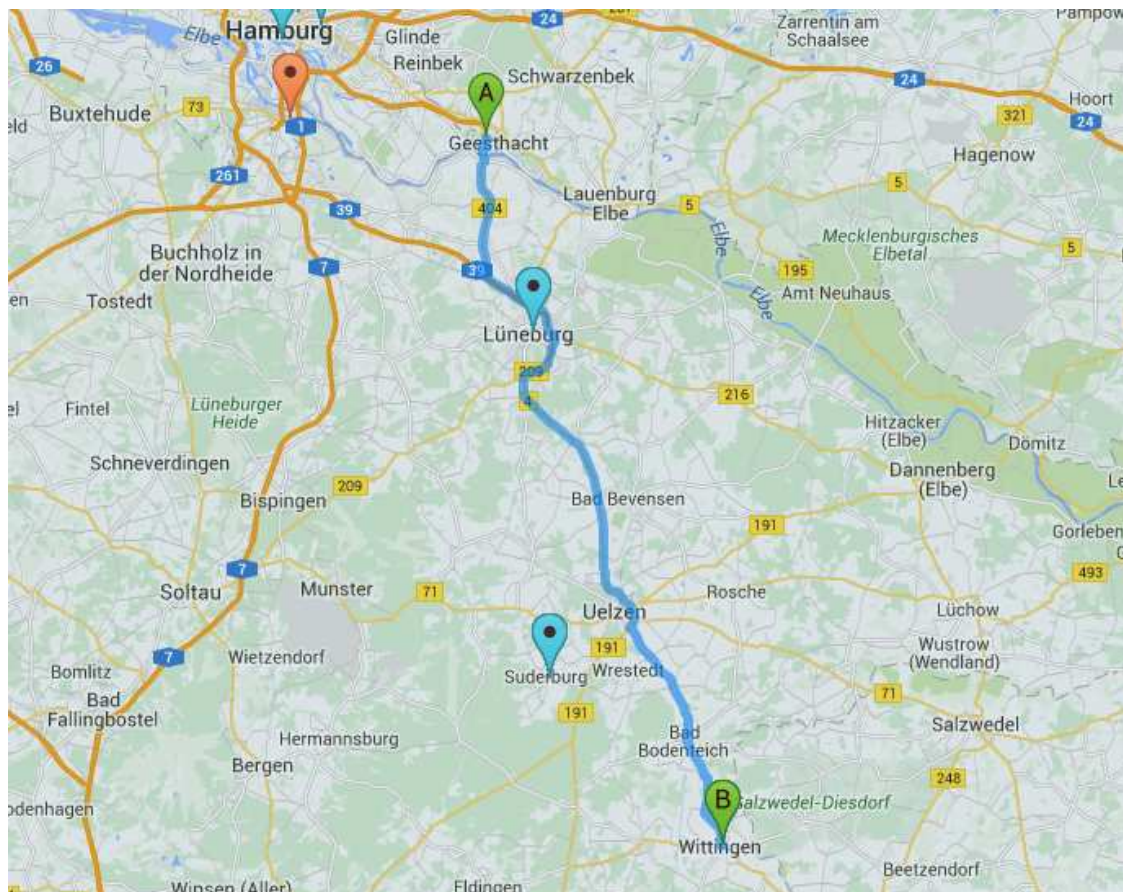
von Plaisirstraße 28A, 21502 Geesthacht, Deutschland nach Achterstraße 11, 29378 Wittingen, Deutschland - 99 km

#### Start

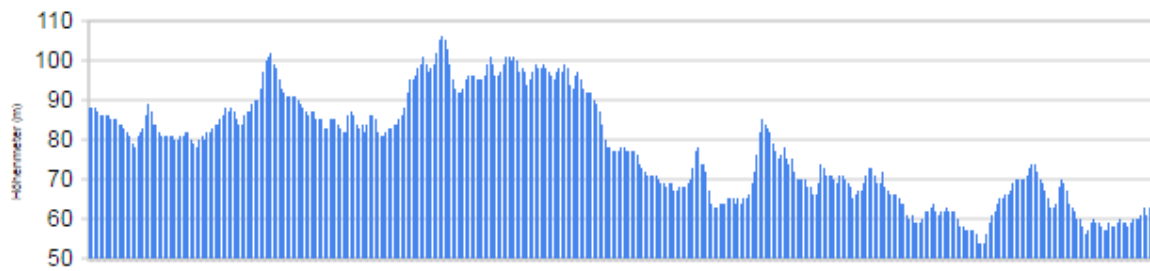
Plaisirstraße 28A, 21502 Geesthacht, Deutschland

Ziel nach 98 km

Achterstraße 11, 29378 Wittingen, Deutschland



## Etappe 2



Steigung: 237 Hm, Gefälle: 265 Hm, maximale Höhe: 106 m

(Der Graph zeigt die Oberfläche der Erde, Tunnel o.ä. können gegenwärtig leider nicht berücksichtigt werden)

### Zusammenfassung der Route

von Achterstraße 11, 29378 Wittingen, Deutschland nach Willy-Brandt-Platz, 38440 Wolfsburg, Deutschland - 42 km

---

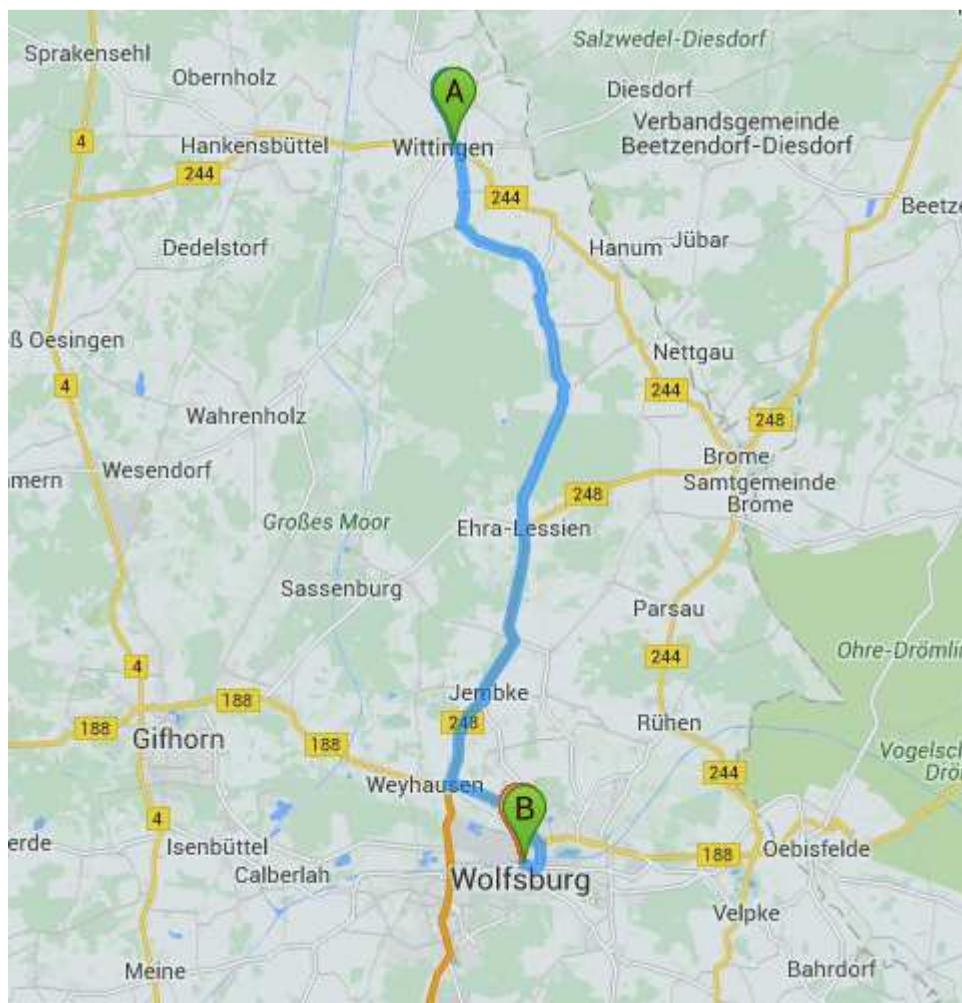
#### Start

Achterstraße 11, 29378 Wittingen, Deutschland

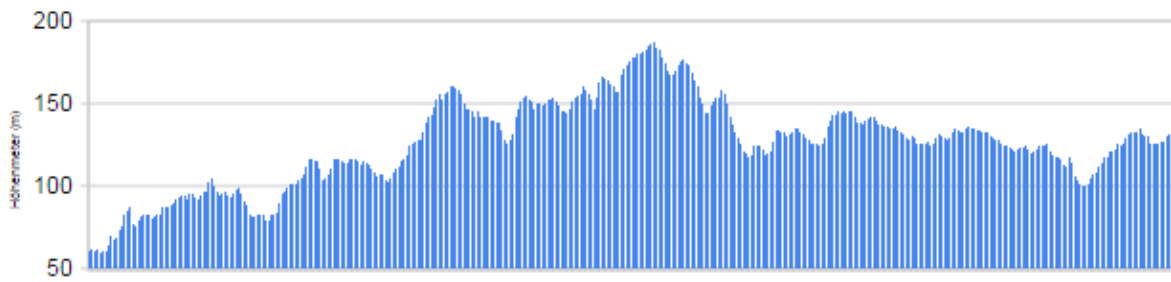
#### Ziel nach 41 km

Willy-Brandt-Platz, 38440 Wolfsburg, Deutschland

---



### Etappe 3



Steigung: 463 Hm, Gefälle: 390 Hm, maximale Höhe: 187 m

(Der Graph zeigt die Oberfläche der Erde, Tunnel o.ä. können gegenwärtig leider nicht berücksichtigt werden)

#### Zusammenfassung der Route

von Willy-Brandt-Platz, 38440 Wolfsburg, Deutschland nach Zum Raukler 1, 39326 Hohenwarsleben, Deutschland - 66 km

---

#### Start

Willy-Brandt-Platz, 38440 Wolfsburg, Deutschland

---

#### Wegpunkt nach 12 km

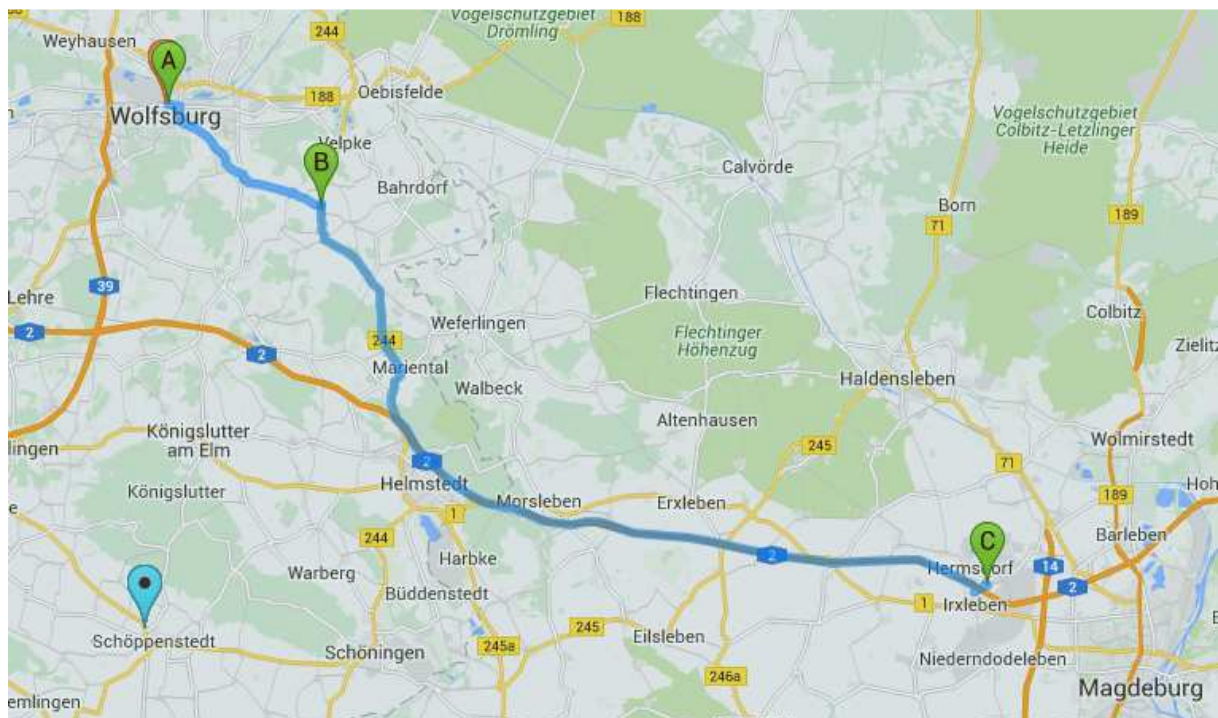
Schulweg 2, 38464 Groß Twülpstedt, Deutschland

---

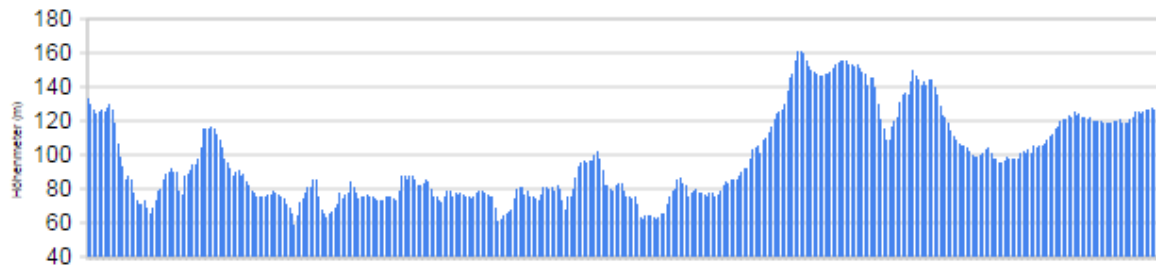
#### Ziel nach 53 km, 65 km insgesamt

Zum Raukler 1, 39326 Hohenwarsleben, Deutschland

---



## Etappe 4



Steigung: 491 Hm, Gefälle: 496 Hm, maximale Höhe: 161 m

(Der Graph zeigt die Oberfläche der Erde, Tunnel o.ä. können gegenwärtig leider nicht berücksichtigt werden)

### Zusammenfassung der Route

von Zum Raukler 1, 39326 Hohenwarsleben, Deutschland nach Bierweg 6, 04435 Schkeuditz, Deutschland  
- 117 km

---

#### Start

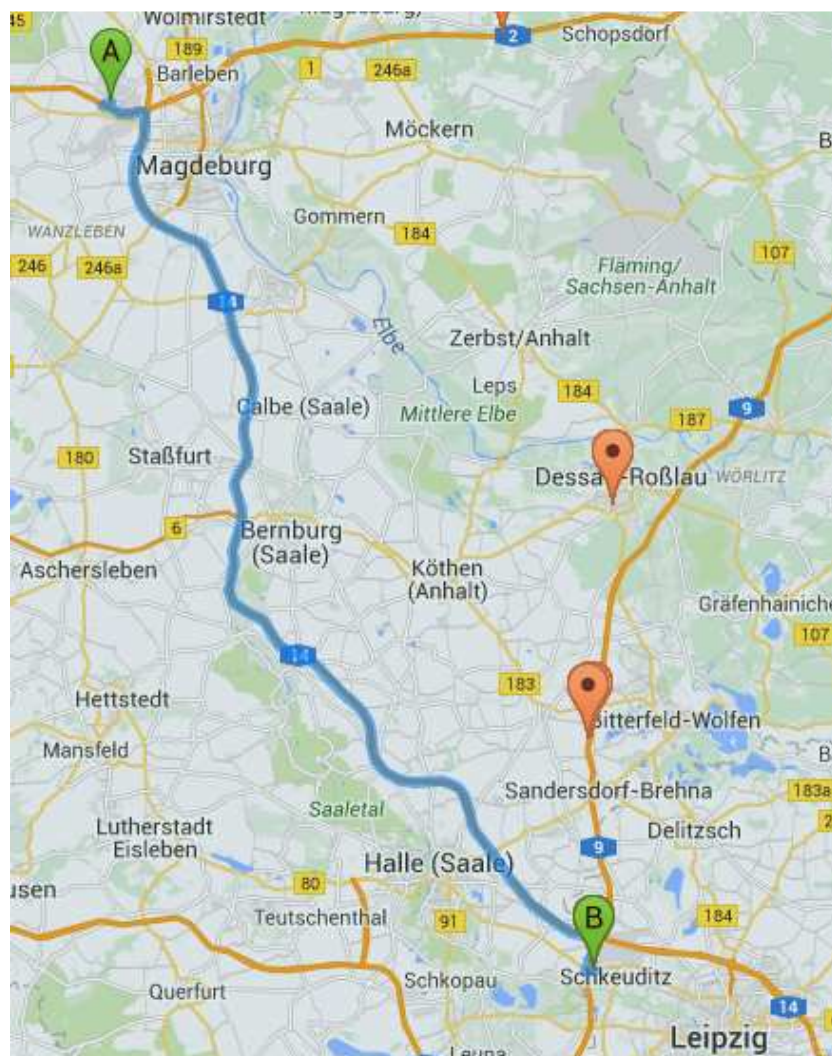
Zum Raukler 1, 39326 Hohenwarsleben, Deutschland

---

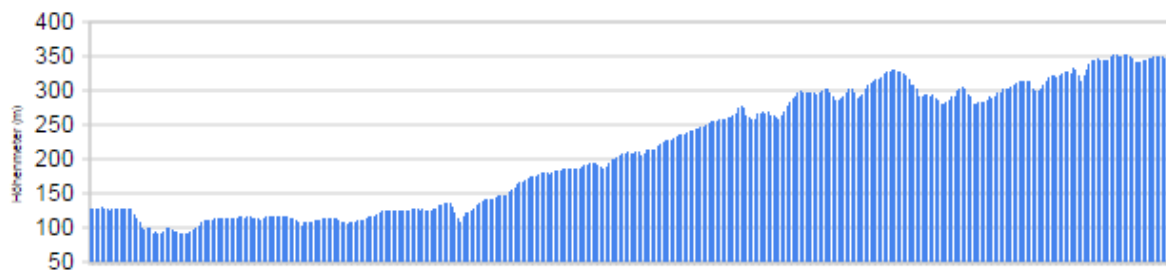
#### Ziel nach 117 km

Bierweg 6, 04435 Schkeuditz, Deutschland

---



## Etappe 5



Steigung: 576 Hm, Gefälle: 358 Hm, maximale Höhe: 352 m

(Der Graph zeigt die Oberfläche der Erde, Tunnel o.ä. können gegenwärtig leider nicht berücksichtigt werden)

### Zusammenfassung der Route

von Bierweg 6, 04435 Schkeuditz, Deutschland nach Kraftsdorfer Str. 1, 07629 Hermsdorf, Deutschland - 73 km

---

#### Start

Bierweg 6, 04435 Schkeuditz, Deutschland

---

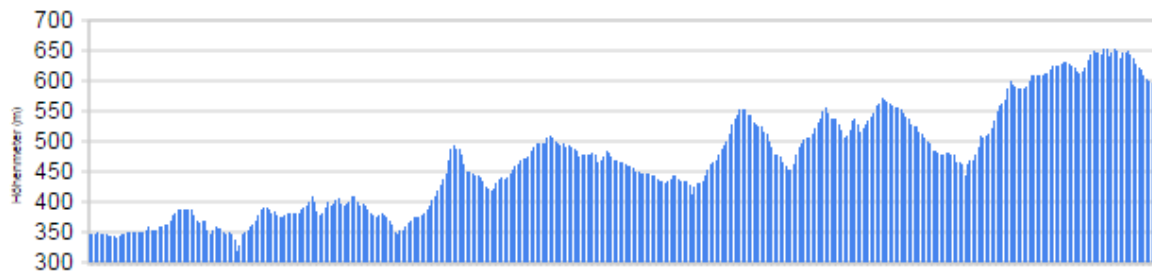
#### Ziel nach 72 km

Kraftsdorfer Str. 1, 07629 Hermsdorf, Deutschland

---



## Etappe 6



Steigung: 1142 Hm, Gefälle: 882 Hm, maximale Höhe: 652 m

(Der Graph zeigt die Oberfläche der Erde, Tunnel o.ä. können gegenwärtig leider nicht berücksichtigt werden)

### Zusammenfassung der Route

von Kraftsdorfer Str. 1, 07629 Hermsdorf, Deutschland nach Stegenwaldhauser Str. 1, 95152 Selbitz, Deutschland - 73 km

---

#### Start

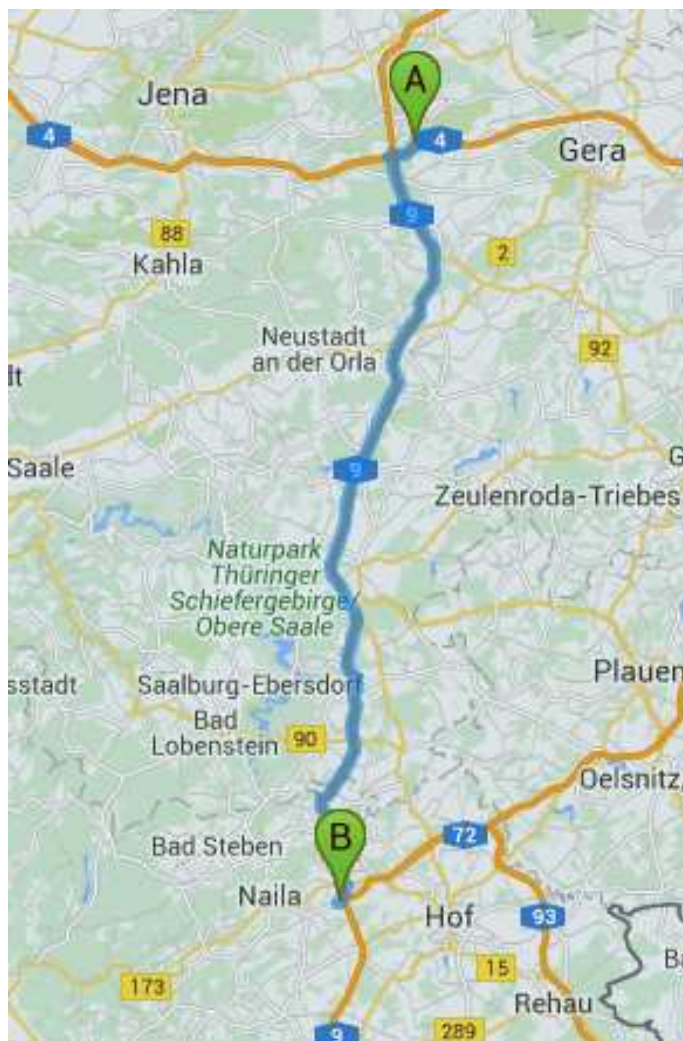
Kraftsdorfer Str. 1, 07629 Hermsdorf, Deutschland

---

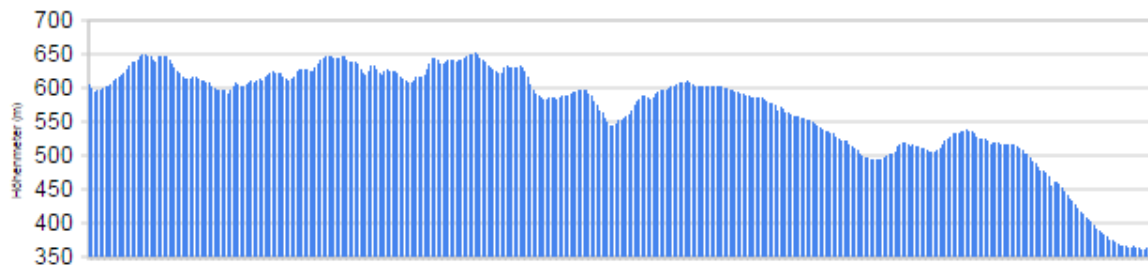
#### Ziel nach 73 km

Stegenwaldhauser Str. 1, 95152 Selbitz, Deutschland

---



## Etappe 7



Steigung: 407 Hm, Gefälle: 647 Hm, maximale Höhe: 653 m

(Der Graph zeigt die Oberfläche der Erde, Tunnel o.ä. können gegenwärtig leider nicht berücksichtigt werden)

### Zusammenfassung der Route

von Stegenwaldhauser Str. 1, 95152 Selbitz, Deutschland nach Kulmbacher Str. 5, 95502 Himmelkron, Deutschland - 42 km

---

#### Start

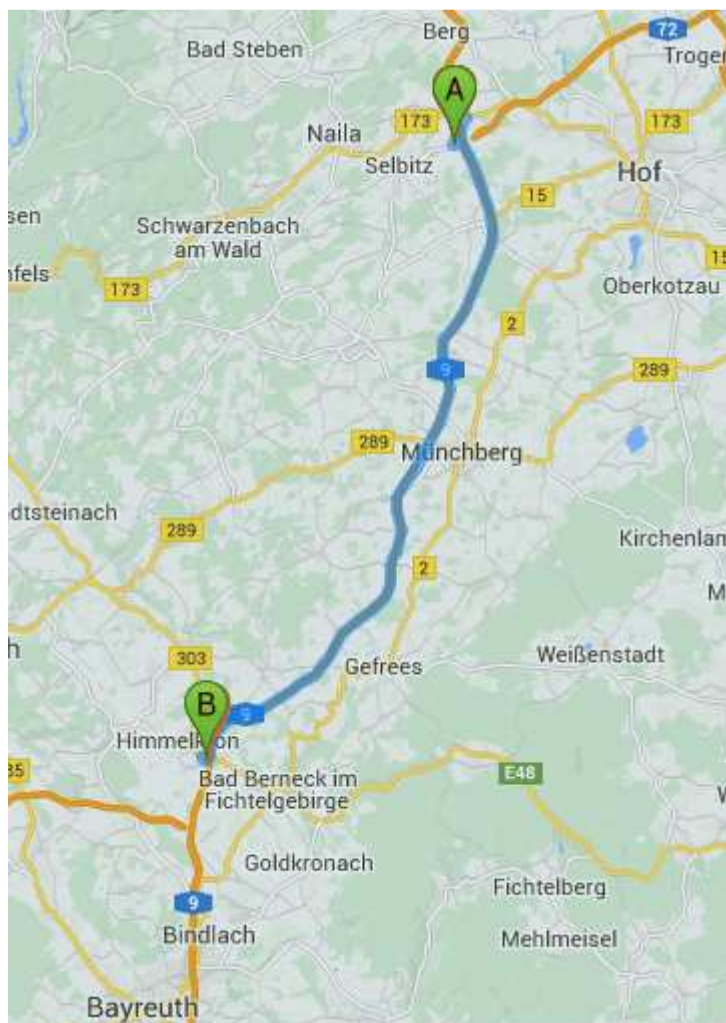
Stegenwaldhauser Str. 1, 95152 Selbitz, Deutschland

---

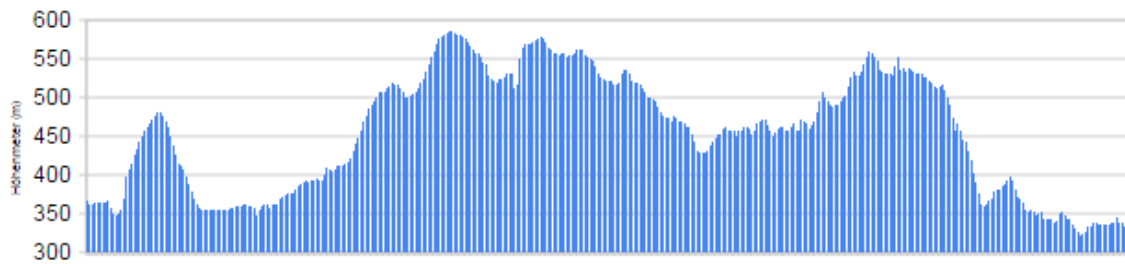
#### Ziel nach 41 km

Kulmbacher Str. 5, 95502 Himmelkron, Deutschland

---



## Etappe 8



Steigung: 895 Hm, Gefälle: 927 Hm, maximale Höhe: 586 m

(Der Graph zeigt die Oberfläche der Erde, Tunnel o.ä. können gegenwärtig leider nicht berücksichtigt werden)

### Zusammenfassung der Route

von Kulmbacher Str. 5, 95502 Himmelkron, Deutschland nach Industriestraße 19, 91207 Lauf an der Pegnitz, Deutschland - 78 km

---

#### Start

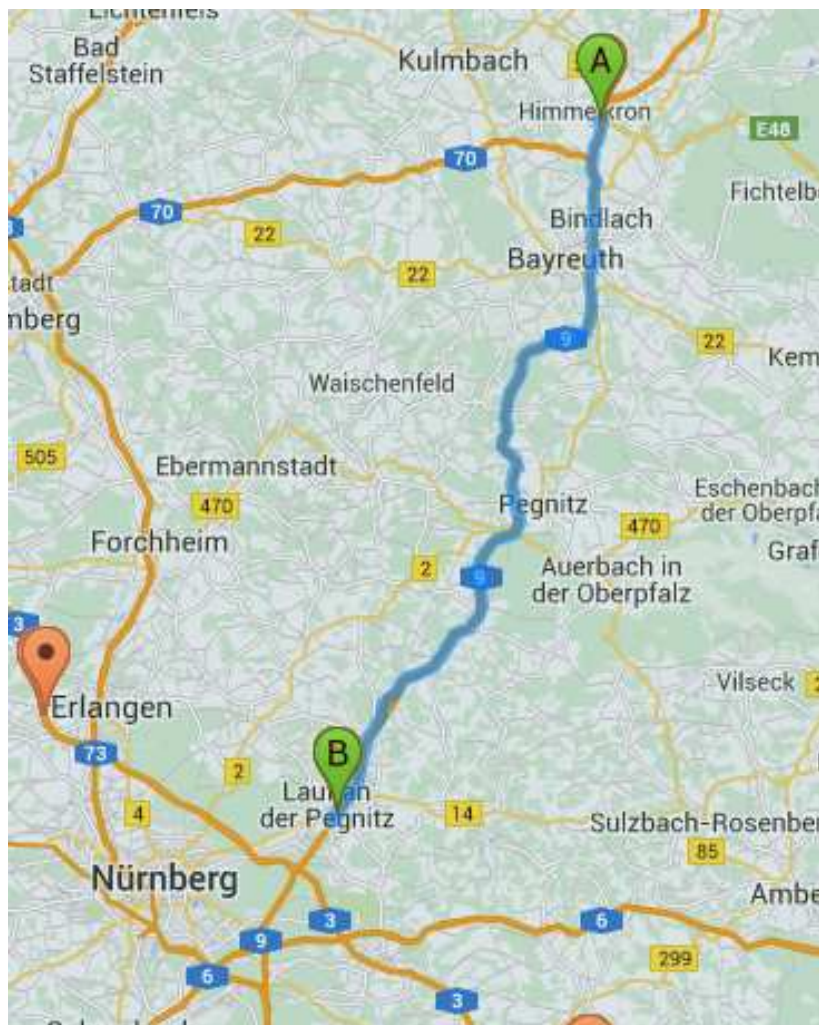
Kulmbacher Str. 5, 95502 Himmelkron, Deutschland

---

#### Ziel nach 77 km

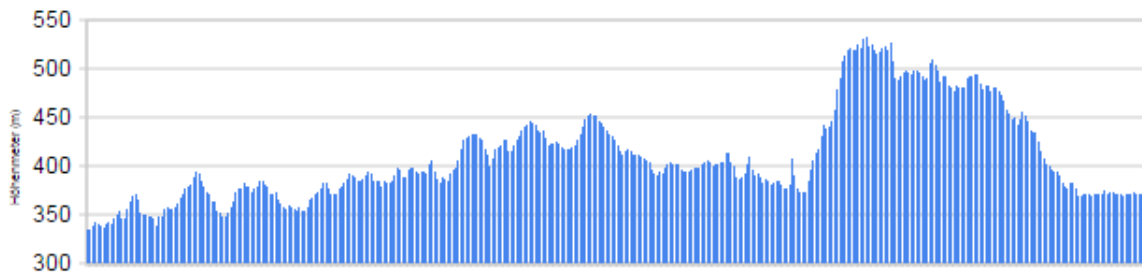
Industriestraße 19, 91207 Lauf an der Pegnitz, Deutschland

---





## Etappe 9



Steigung: 830 Hm, Gefälle: 793 Hm, maximale Höhe: 532 m

(Der Graph zeigt die Oberfläche der Erde, Tunnel o.ä. können gegenwärtig leider nicht berücksichtigt werden)

### Zusammenfassung der Route

von Industriestraße 19, 91207 Lauf an der Pegnitz, Deutschland nach Otto-Hahn-Straße 1, 85055 Ingolstadt, Deutschland - 96 km

---

#### Start

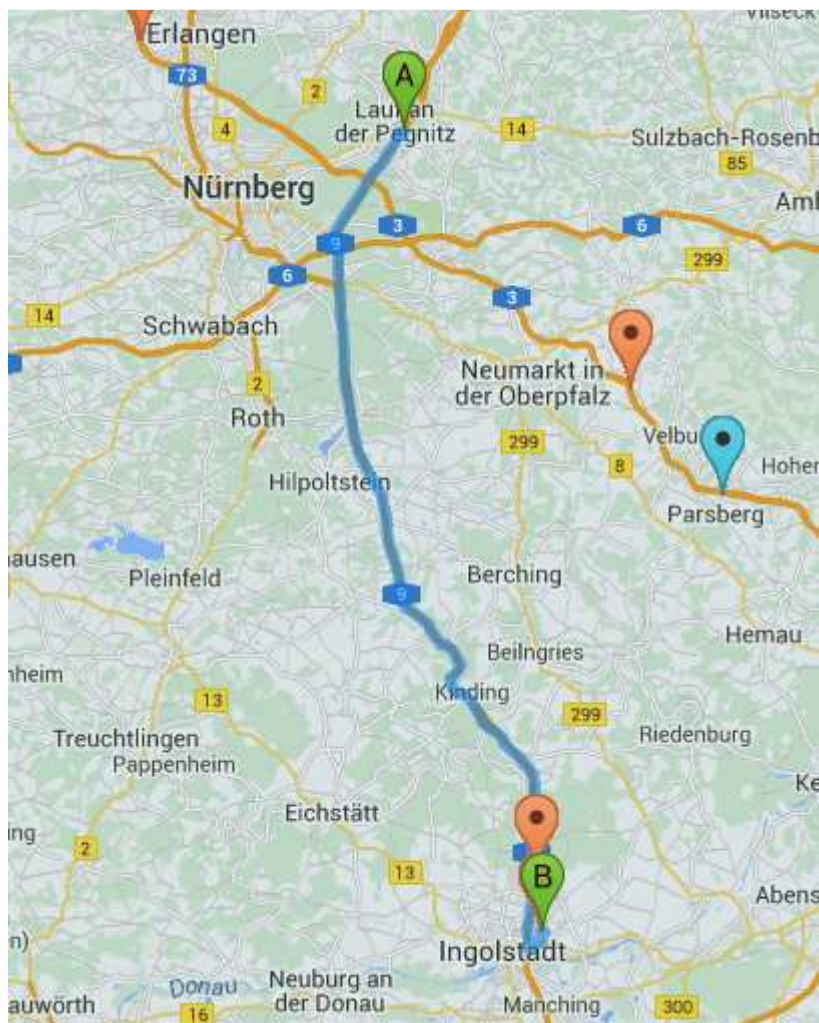
Industriestraße 19, 91207 Lauf an der Pegnitz, Deutschland

---

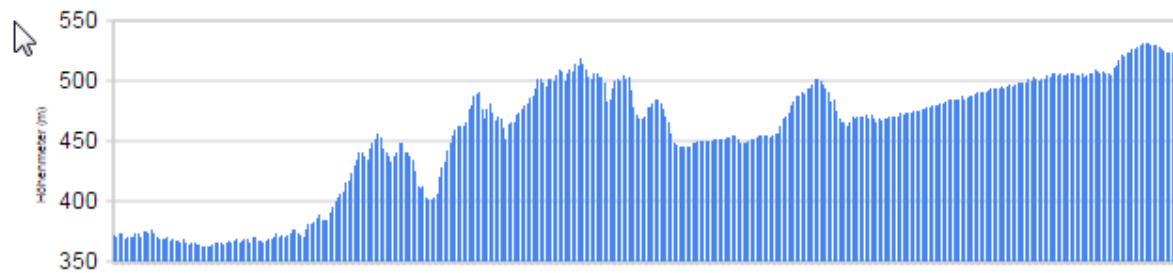
#### Ziel nach 96 km

Otto-Hahn-Straße 1, 85055 Ingolstadt, Deutschland

---



## Etappe 10



Steigung: 591 Hm, Gefälle: 439 Hm, maximale Höhe: 531 m

(Der Graph zeigt die Oberfläche der Erde, Tunnel o.ä. können gegenwärtig leider nicht berücksichtigt werden)

### Zusammenfassung der Route

von Otto-Hahn-Straße 1, 85055 Ingolstadt, Deutschland nach Zamdorfer Str. 90, 81677 München, Deutschland - 84 km

---

#### Start

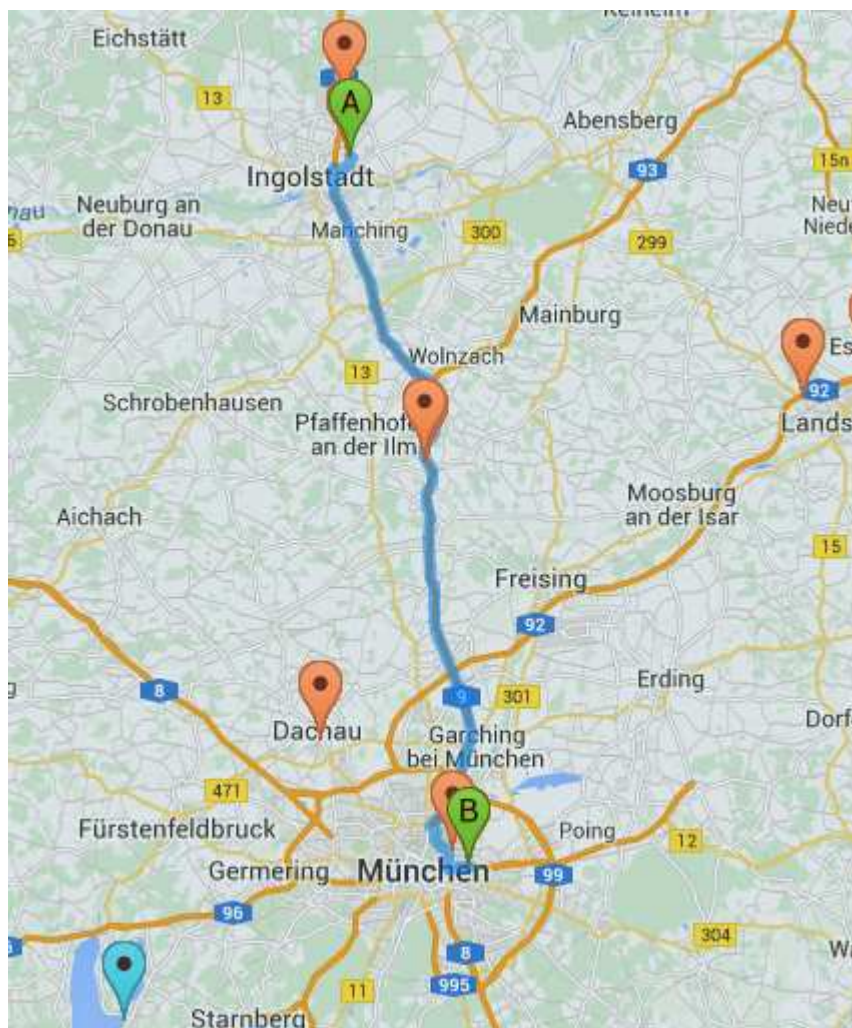
Otto-Hahn-Straße 1, 85055 Ingolstadt, Deutschland

---

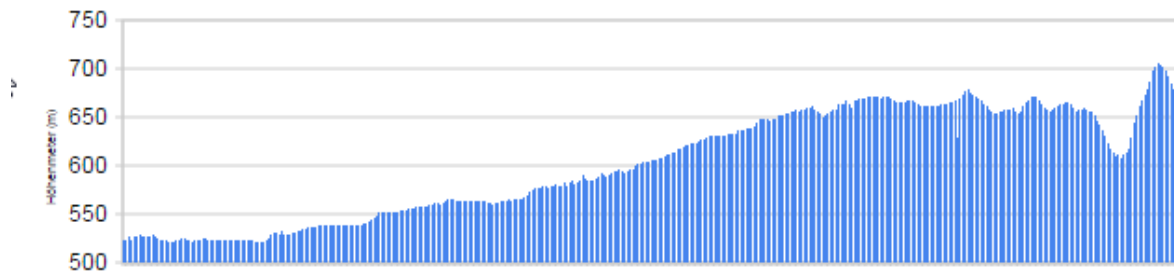
#### Ziel nach 83 km

Zamdorfer Str. 90, 81677 München, Deutschland

---



## Etappe 11



Steigung: 436 Hm, Gefälle: 282 Hm, maximale Höhe: 706 m

(Der Graph zeigt die Oberfläche der Erde, Tunnel o.ä. können gegenwärtig leider nicht berücksichtigt werden)

### Zusammenfassung der Route

von Zamdorfer Str. 90, 81677 München, Deutschland nach Wendling 14, 83737 Irschenberg, Deutschland - 58 km

---

#### Start

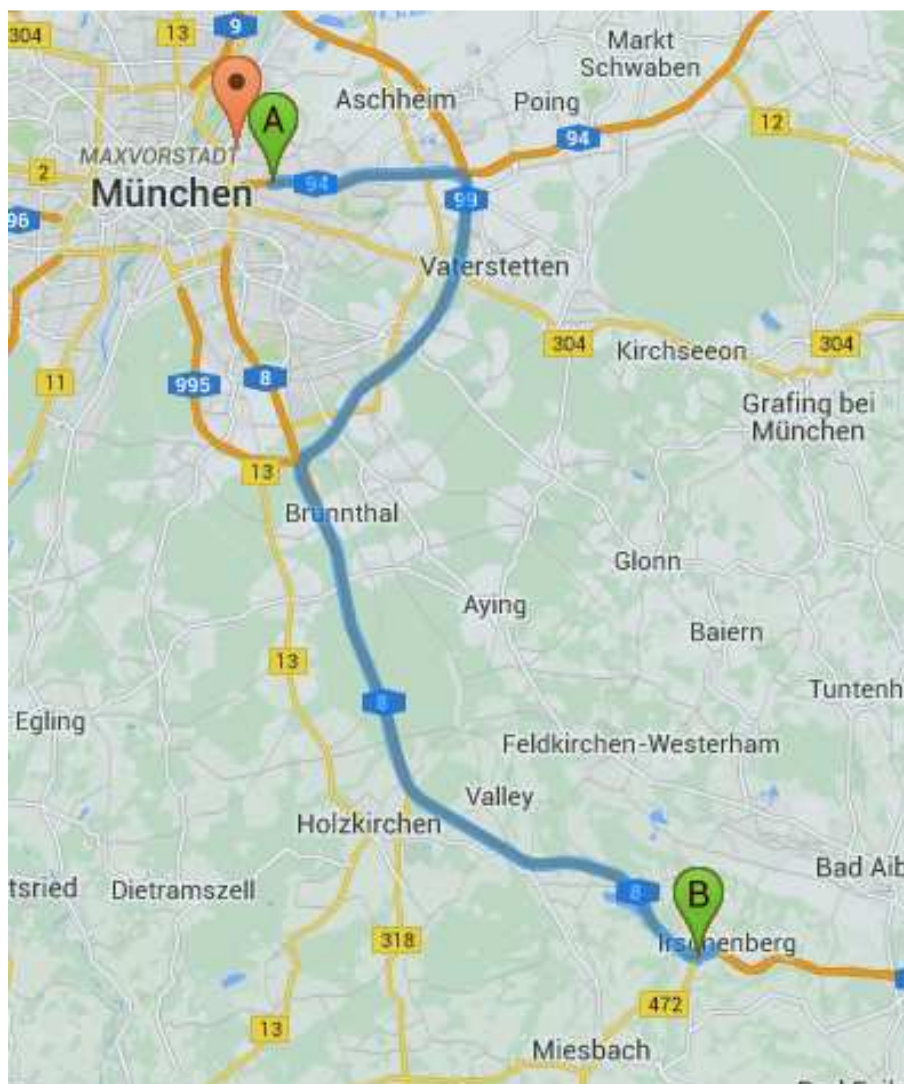
Zamdorfer Str. 90, 81677 München, Deutschland

---

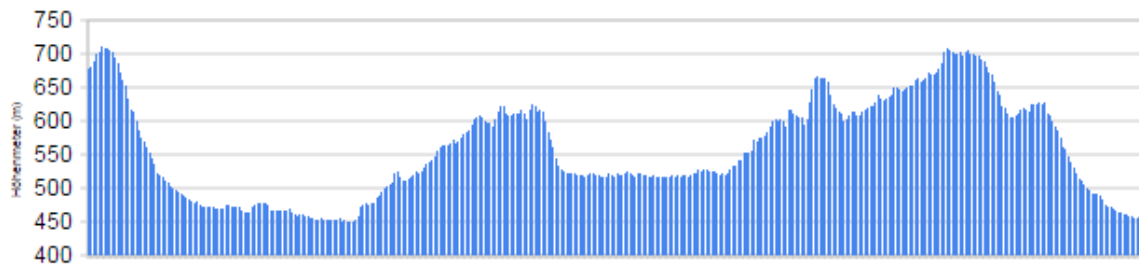
#### Ziel nach 57 km

Wending 14, 83737 Irschenberg, Deutschland

---



## Etappe 12



Steigung: 723 Hm, Gefälle: 944 Hm, maximale Höhe: 710 m

(Der Graph zeigt die Oberfläche der Erde, Tunnel o.ä. können gegenwärtig leider nicht berücksichtigt werden)

### Zusammenfassung der Route

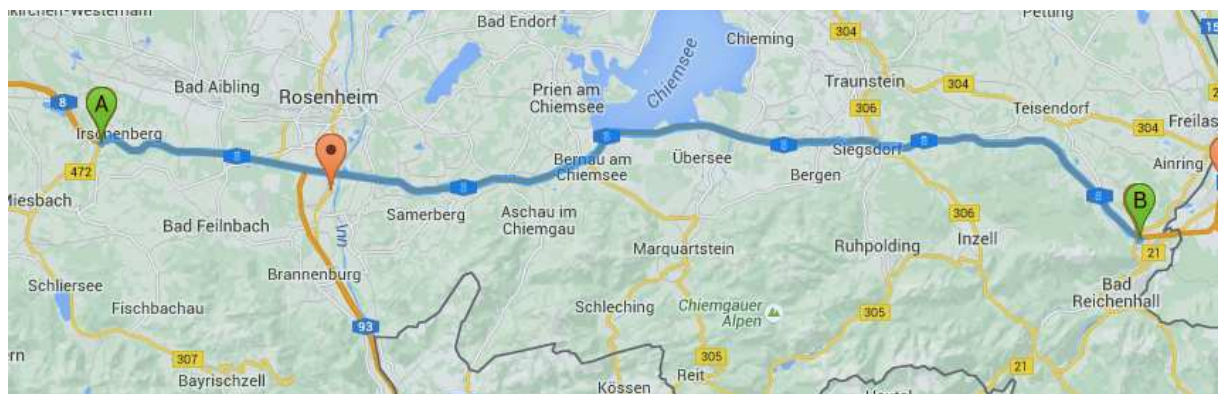
von Wendling 14, 83737 Irschenberg, Deutschland nach Lattenbergstraße 13, 83451 Piding, Deutschland - 82 km

#### Start

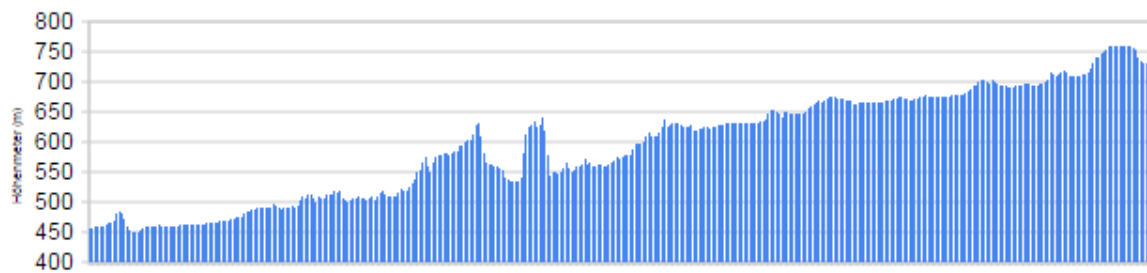
Wendling 14, 83737 Irschenberg, Deutschland

#### Ziel nach 82 km

Lattenbergstraße 13, 83451 Piding, Deutschland



## Etappe 13



Steigung: 804 Hm, Gefälle: 525 Hm, maximale Höhe: 760 m

(Der Graph zeigt die Oberfläche der Erde, Tunnel o.ä. können gegenwärtig leider nicht berücksichtigt werden)

### Zusammenfassung der Route

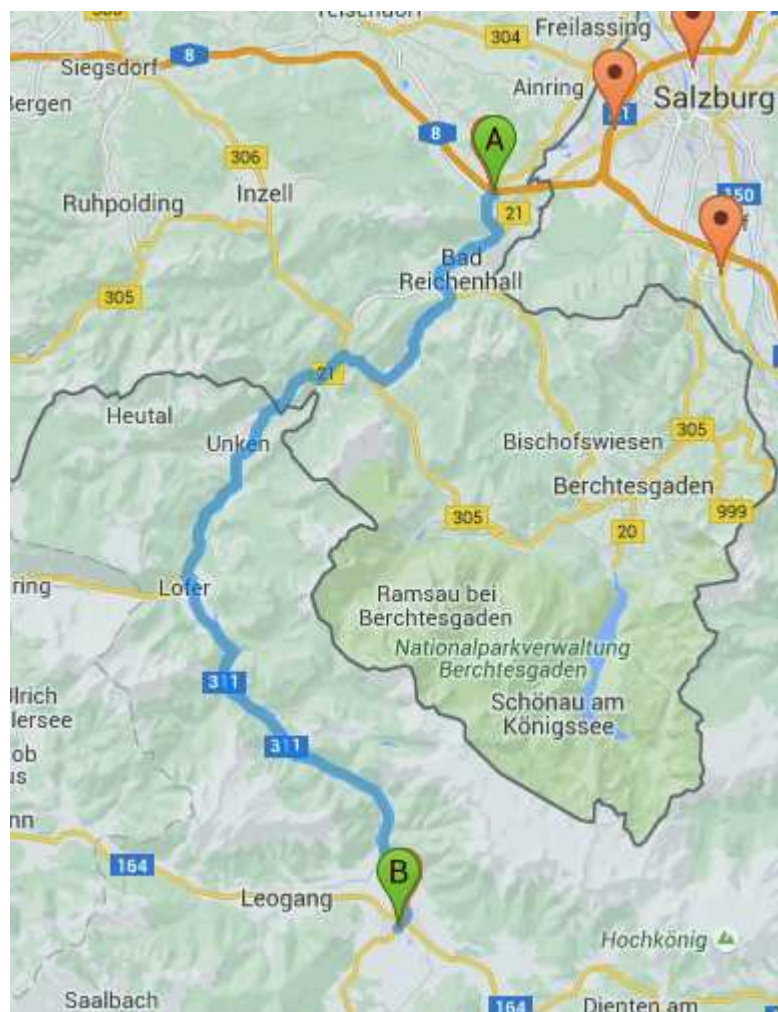
von Lattenbergstraße 13, 83451 Piding, Deutschland nach Färberstraße 3, 5760 Saalfelden am Steinernen Meer, Österreich - 57 km

#### Start

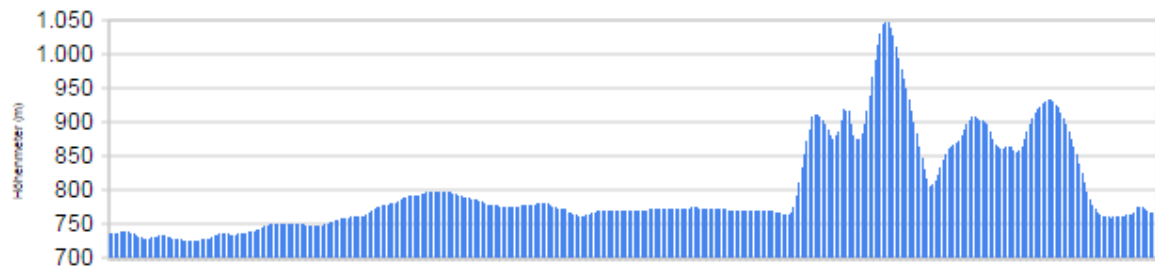
Lattenbergstraße 13, 83451 Piding, Deutschland

#### Ziel nach 56 km

Färberstraße 3, 5760 Saalfelden am Steinernen Meer, Österreich



## Etappe 14



Steigung: 679 Hm, Gefälle: 652 Hm, maximale Höhe: 1047 m

(Der Graph zeigt die Oberfläche der Erde, Tunnel o.ä. können gegenwärtig leider nicht berücksichtigt werden)

### Zusammenfassung der Route

von Färberstraße 3, 5760 Saalfelden am Steinernen Meer, Österreich nach Salzachtal-Bundesstraße 1, 5700 Zell am See, Österreich - 17 km

---

#### Start

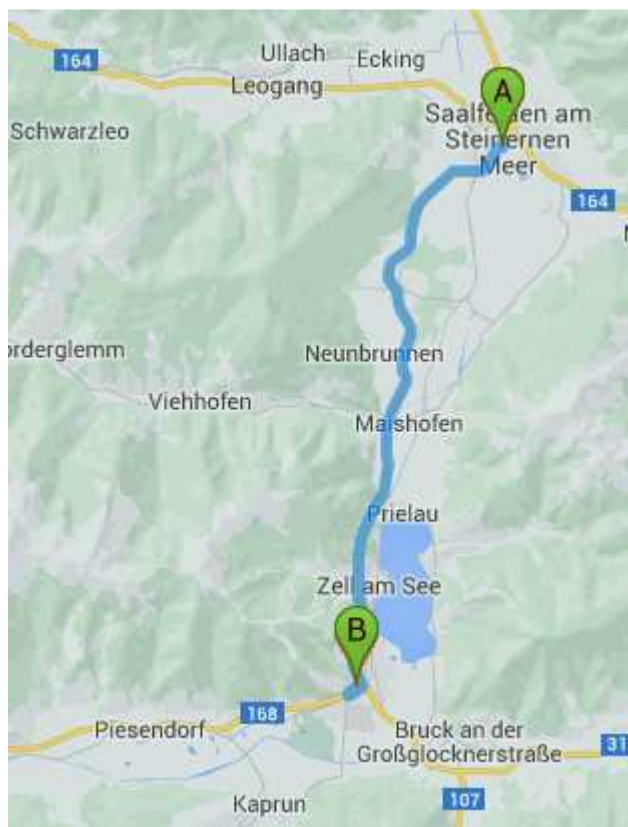
Färberstraße 3, 5760 Saalfelden am Steinernen Meer, Österreich

---

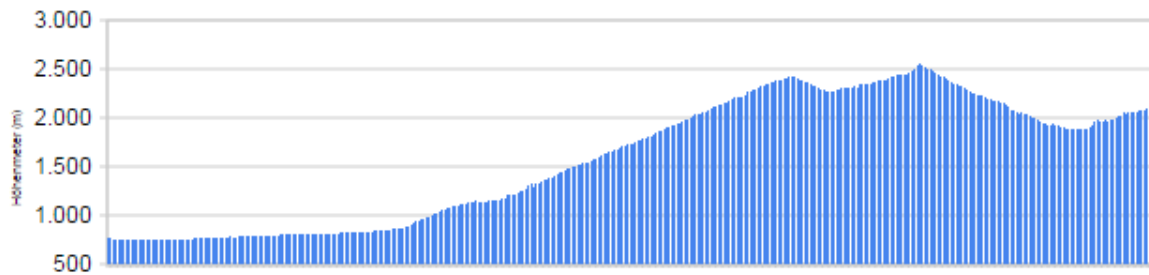
#### Ziel nach 17 km

Salzachtal-Bundesstraße 1, 5700 Zell am See, Österreich

---



## Etappe 15



Steigung: 2382 Hm, Gefälle: 1027 Hm, maximale Höhe: 2565 m

(Der Graph zeigt die Oberfläche der Erde, Tunnel o.ä. können gegenwärtig leider nicht berücksichtigt werden)

### Zusammenfassung der Route

von Salzachtal-Bundesstraße 1, 5700 Zell am See, Österreich nach Grossglockner Hochalpenstraße, 9844, Österreich - 47 km

---

#### Start

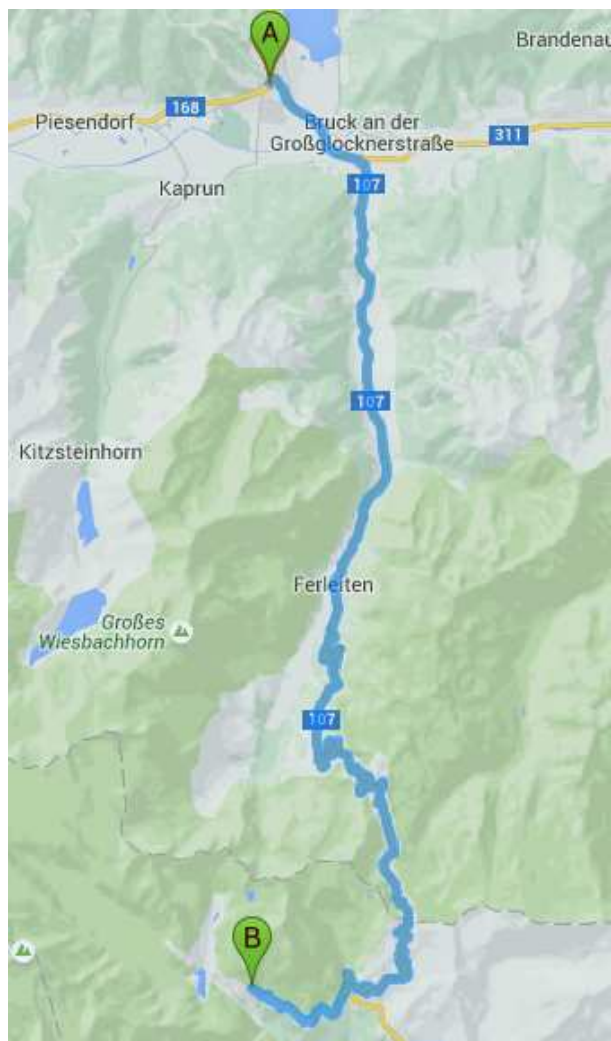
Salzachtal-Bundesstraße 1, 5700 Zell am See, Österreich

---

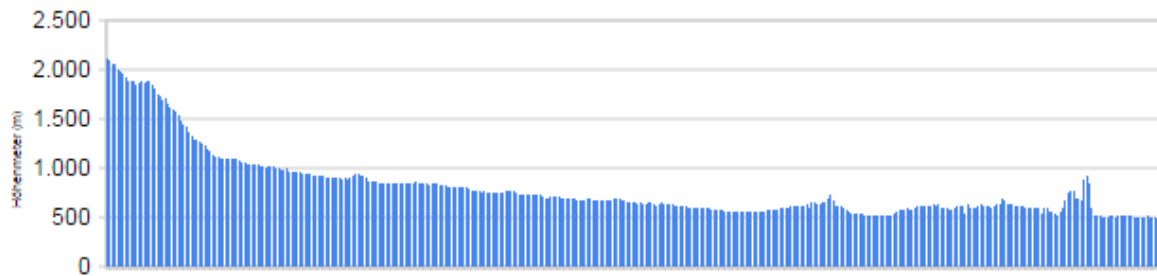
#### Ziel nach 47 km

Grossglockner Hochalpenstraße, 9844, Österreich

---



## Etappe 16



Steigung: 1794 Hm, Gefälle: 3423 Hm, maximale Höhe: 2088 m

(Der Graph zeigt die Oberfläche der Erde, Tunnel o.ä. können gegenwärtig leider nicht berücksichtigt werden)

### Zusammenfassung der Route

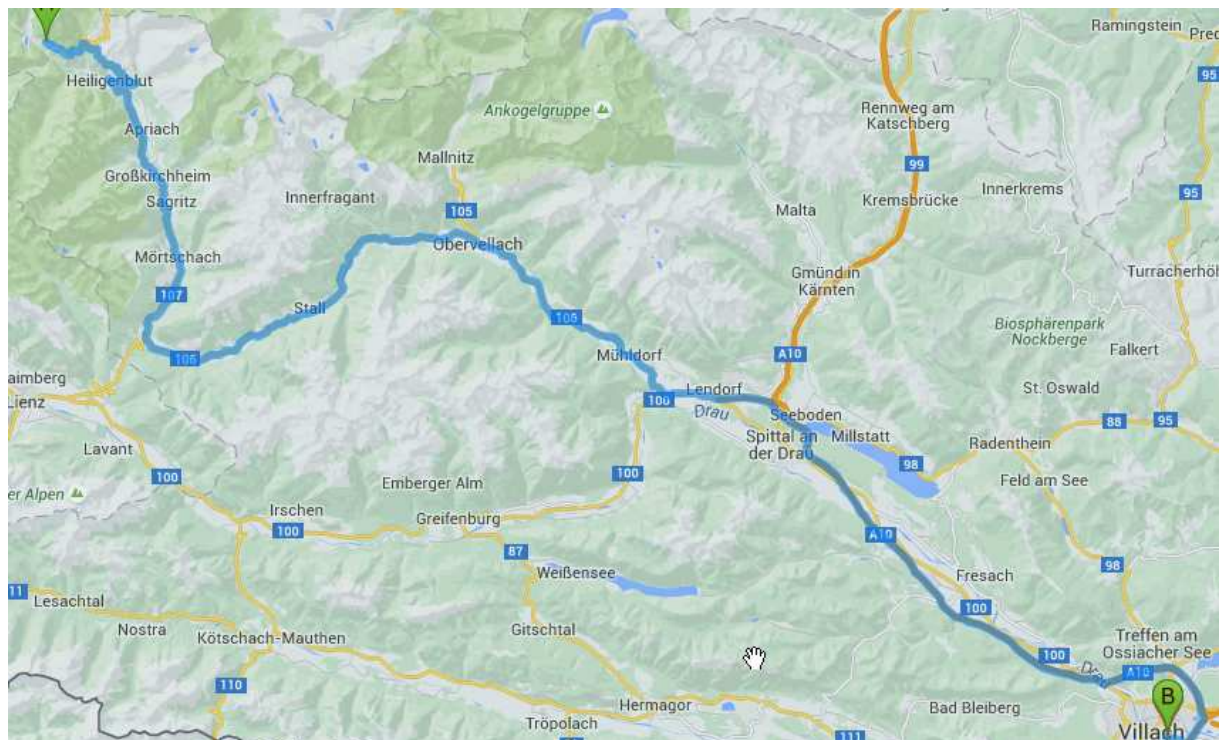
von Grossglockner Hochalpenstraße, 9844, Österreich nach Maria-Gailer-Straße 35, 9500 Villach, Österreich - 140 km

#### Start

Grossglockner Hochalpenstraße, 9844, Österreich

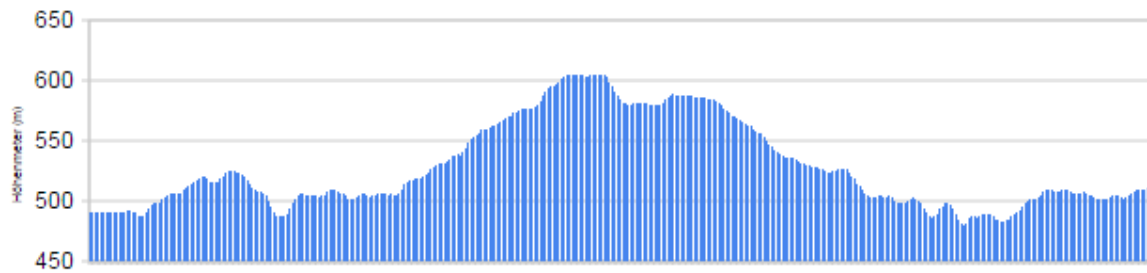
#### Ziel nach 140 km

Maria-Gailer-Straße 35, 9500 Villach, Österreich





## Etappe 17



Steigung: 286 Hm, Gefälle: 257 Hm, maximale Höhe: 605 m

(Der Graph zeigt die Oberfläche der Erde, Tunnel o.ä. können gegenwärtig leider nicht berücksichtigt werden)

### Zusammenfassung der Route

von Maria-Gailer-Straße 35, 9500 Villach, Österreich nach Peterweg 28, 9220 Rajach, Österreich - 20 km

#### Start

Maria-Gailer-Straße 35, 9500 Villach, Österreich

#### Ziel nach 20 km

Peterweg 28, 9220 Rajach, Österreich

